


# Feuille de Route Numérique Version 2 du territoire de la CCOP



# Un contexte Régional avec de nouvelles obligations

- Renforcement de la gouvernance locale (Consultation des communes, Optimisation des mutualisations, Animation locale via un Codir)
- Mise en cohérence avec le projet de territoire (le numérique au service des priorités du territoire, couverture de toutes les thématiques prioritaires)
- Animation par un trinôme (Un élu dédié, Un Numéricien référent et le DGS garant de la transversalité)



## Aménagement numérique des territoires les fonds européens FEDER 2021-2027 pour soutenir les usages (3 fiches)

**FICHE ACTION : PROJETS MUTUALISES**

**Objectifs :** Accélérer le développement de services numériques et/ou leur appropriation par les citoyens et les pouvoirs publics. Les projets présentés devront être mutualisés. L'objectif est de créer un socle de services numériques de qualité et durables, tout en maîtrisant les coûts.

**Exemples de projets/actions éligibles :**

- Développement de plateformes, d'outils partagés ou d'actions collectives,
- Dans les domaines de la santé, l'éducation, l'inclusion, l'administration, le tourisme, la mobilité, l'éducation aux médias, l'énergie et l'environnement...

**Bénéficiaires éligibles :** Collectivités, regroupement de collectivités, établissements publics, syndicats mixtes, associations, établissements privés et leurs groupements.

**Critères d'éligibilité (cumulatifs) :**

1. Présenter un projet mutualisé ou au moins d'échelle départementale,
2. Créer une dynamique collective : les résultats doivent pouvoir être transférés au plus grand nombre,
3. S'intégrer dans l'écosystème existant : le projet présenté doit tenir compte des services et des acteurs existants sur le territoire.

Montant alloué prévisionnel à la fiche : 30 000 000 €  
Seuil minimal des dépenses éligibles prévisionnelles : 170 000 €

**FICHE ACTION : SMART TERRITOIRES**

**Objectifs :** permettre la rédaction et à la mise en œuvre des stratégies numériques intercommunales (Smart Territoires).

**Bénéficiaires éligibles :** Collectivités, regroupement de collectivités, établissements publics, syndicats mixtes, associations... Les communes ne sont pas éligibles en direct ; elles doivent s'inscrire dans des dossiers de partenariat avec leur intercommunalité.


**Exemples de projets/actions éligibles :**

- Financement d'un poste de référent numérique au sein de l'intercommunalité (numériciens),
- Mise en place de services numériques pour les besoins de la collectivité, de ses communes ou des acteurs et habitants du territoire.

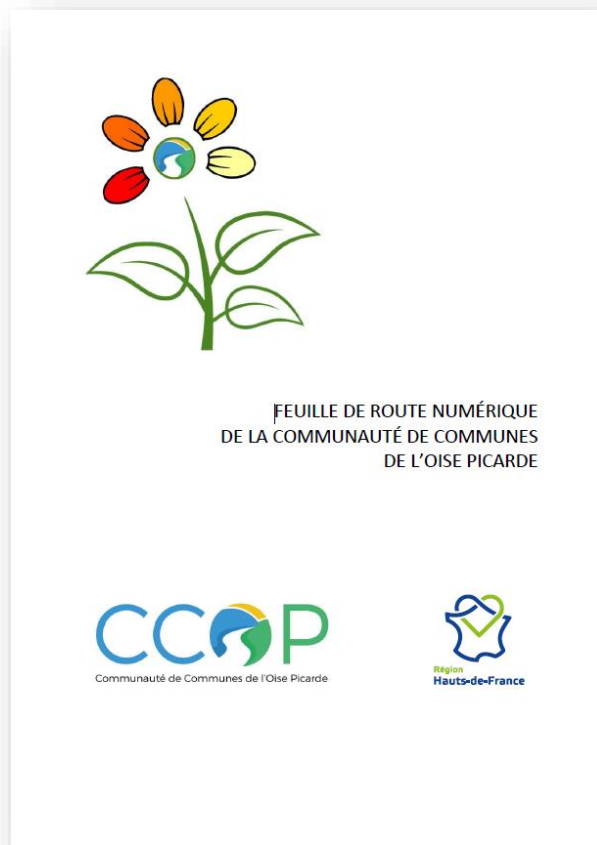
**Critères d'éligibilité (cumulatifs) :**

1. Disposer d'une stratégie numérique à l'échelle intercommunale. La stratégie doit être le reflet du projet de territoire, de ses priorités et associer les communes,
2. Dédier une ressource humaine pour faire vivre l'écosystème numérique locale,
3. Avoir une gouvernance numérique du territoire (à minima en lien avec les communes).

Montant alloué prévisionnel à la fiche : 20 000 000 €  
Seuil minimal des dépenses éligibles prévisionnelles : 70 000€ / Plafond d'aide : 1 000 000 €



## Une première feuille de Route Numérique




- Une feuille de route validée en 2017
- Conforme aux attentes régionales mais qui doit être mis à jour pour être cohérente avec les priorités de l'exécutif actuel
- 1 service = 1 projet

# LE NUMERIQUE POUR CONSTRUIRE LE TERRITOIRE RURAL DE DEMAIN

Le développement du numérique est aujourd'hui un enjeu crucial pour les collectivités territoriales, en raison de son impact sur le quotidien des habitants mais aussi sur le travail de ses agents.

Son impact potentiel est transversal puisqu'il a un effet sur l'ensemble des compétences de la CCOP, du développement économique à la gestion de l'urbanisme, en passant par le tourisme et la culture. Ne pas saisir l'opportunité de ce développement serait néfaste pour l'épanouissement et l'évolution sur le long terme de la collectivité, notamment en termes d'efficacité et de communication.

Une nouvelle feuille de route numérique au service du projet de territoire : la CCOP a souhaité réécrire sa feuille de route numérique pour mieux répondre aux usages actuels et aux ambitions portées par le projet de territoire, cette approche permet également d'inscrire naturellement le numérique dans le schéma de mutualisation au service de ses 52 communes.





## Une feuille de route au service des priorités du projet de territoire

# Une feuille de route au service des priorités du projet de territoire





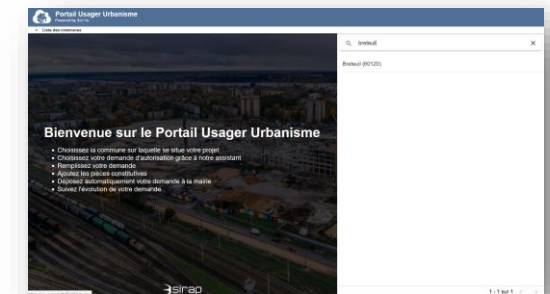
# Axe 1 : Assurer la cohérence des politiques locales dans l'aménagement de l'espace pour garantir le développement harmonieux du territoire de la CCOP

- Mettre en œuvre le PLUi sur le territoire de la CCOP
- Une étude sur le schéma de gestion des eaux pluviales
- Une étude sur les coulées de boues, en accord avec le SDGEP

***Exemples d'actions réalisées : Enquêtes publics dématérialisées. Mise en ligne des documents d'urbanisme sur un SIG ouvert au public. Acquisition d'une solution Saas de gestion, de suivi et d'instruction des dossiers d'urbanisme mutualisée avec nos 52 communes. Mise à disposition d'une Saisine par Voie Electronique pour toutes les Demandes d'Autorisation d'Urbanisme. Ce SIG permet également d'avoir une vision globale de l'aménagement du territoire. Organisation des ateliers PLUi au tiers-lieu « Le Forum ». Flux entre notre SIG et la plateforme Geo2france***

***Projets :*** Mise en ligne du PLUi au format CNIG sur le SIG de la CCOP et sur le Géoportail de l'Urbanisme ; Enrichir le SIG mutualisé des communes avec 2 nouvelles applications : R'CIM : logiciel en ligne de gestion des cimetières ; R'DICT : Gestion, suivi et instruction des DT, DICT, ATU et permissions de voirie,

***Co-Design :*** Développer les voies douces pour les vélos électriques, création d'un média qui valorise le territoire, gestion des inventaires des communes (patrimoine), Développer les bornes électriques dans toutes les communes, Club des secrétaires pour l'utilisation des outils numériques



## Axe 2 : Protéger et valoriser les milieux naturels garants de la qualité de l'environnement et du cadre de vie

- Inciter les communes à passer à l'assainissement collectif lorsque cela est possible, et leur donner à nos côtés les moyens de contrôler les systèmes d'assainissement non collectifs, pour éviter le rejet des eaux usées dans la nature
- Travailler avec les agriculteurs sur les méthodes culturales, et le choix des cultures en adéquation avec les conditions climatiques de l'Oise, et les besoins des acteurs locaux
- Conserver les coulées vertes et mettre en place des parcours de randonnée, des pistes de VTT, des pistes cyclables, des chemins pour la marche en toute sécurité, des parcours ludiques ou sportifs de découverte du territoire, une mobilité douce pour les déplacements quotidiens et vecteur de l'attractivité touristique du territoire
- Trier les déchets et valoriser le tri : deux actions en faveur du développement durable

***Exemples d'actions réalisées : Acquisition d'une solution Saas des dossiers d'assainissement Collectif et Non Collectif (recensement, instructions, suivi des vidanges) et interfaçable avec le SIG de la CCOP. Intégration des parcours de randonnée sur le SIG de la collectivité. Robotisation du ramassage des Bacs, Parcours interactif de découverte de la zone humide de Breteuil réalisé avec les élèves de l'école Hippolyte Bayard***

**Projets : Application de réservation et de location de véhicules et/ou de vélos électriques  
Acquisition d'un logiciel de gestion des BAC de tri, avec redevance incitative et compte citoyen,  
<https://www.rezopouce.fr/>, Application de signalement via NEOPSE**

***Co-Design : Déploiement de panneaux solaires, Dupliquer ce qui a été fait sur la zone humide de Breteuil à d'autres secteurs de la CCOP, mutualiser des outils de détection de fuites sur nos réseaux d'eaux***



## Axe 3 : Réussir la transition énergétique et climatique

- Déployer à grande échelle de l'électricité photovoltaïque
- Optimiser le développement de l'éolien
- Développer la nouvelle filière de la méthanisation

***Exemples d'actions réalisées : Acquisition d'un kit solaire autonome pour la mise en sécurité des bâtiments techniques sur les chantiers de fouille (alarme, Wifi), allumage automatique des lumières sur présence, installation d'une borne de recharge automatique avec système de paiement par mobile (freshmile), installation de panneaux photovoltaïques avec module IOT***

**Projets : Sobriété Numérique, matériel peu gourmand, gestion de l'énergie dans les bâtiments, Domotique**

***Co-Design : Gestion Technique des Bâtiments Connectée, Gestion éclairage public depuis une application mobile, Développer des outils numériques pour la sensibilisation aux écogestes, Optimiser les horaires d'ouverture des services/équipements en fonction de la production solaire***

## Axe 4 : Favoriser le développement économique et numérique

- Des outils pour favoriser le développement économique (la fibre Optique)
- Définir un plan de mobilité rurale
- Devenir un territoire de formation
- Faciliter l'entrepreneuriat (plan FISAC, ZA, pépinière)
- Améliorer les services publics numériques (SIG, ENT, E-Administration)

***Exemples d'actions réalisées : Création d'un poste de Numéricien et élaboration d'une première feuille numérique, Fibre Optique, ENT pour les écoles, dejeco et AfterWork, Le Forum : Transformation d'une Friche commerciale en Tiers-lieu, Lauréat de l'AMI « Inclusion Numérique des TPE », Marketplace « jacheteoisepicarde.fr », système de contrôle d'accès « connecté », Publication des actes « publiact.fr », Marché RGPD, Sites Réseau des communes***

**Projets : Gestion financière et RH en SaaS, Portail Agent, Formation agent « Pix Territoire », entreprises, village AFPA, salle de formation**

***Co-design : Créer une couche supplémentaire sur le SIG pour les locaux commerciaux disponibles et salles à louer, Développer la mutualisation entre entreprises***

## Axe 5 : Promouvoir une offre de santé à l'interstice des deux métropoles

- La Maison de Santé Pluridisciplinaire
- Cabinet de Radiologie

***Exemples d'actions réalisées : Gestion et maintenance du réseau Informatique et Téléphonique de la Maison de Santé, Wifi Public Cigale, Contrôle d'Accès, Mise à disposition d'écran d'affichage dynamique, organisation d'ateliers (Mon Espace Santé, Doctolib)***

**Projets : Organisation d'une projection Mapping sur la façade de la Maison de Santé (ancienne Abbaye), Label E-accessible pour le site internet de la CCOP, atelier de digitalisation et cybersécurité pour les professionnels de santé**

***Co-Design : Atelier robotique dans les EHPAD, Web Radio locale pour promouvoir l'offre de santé, les actualités etc***

## Axe 6 : Favoriser l'émergence d'une économie solidaire

- Accompagner les commerces des bourgs centraux
- Accompagner la création de pôles de service public en partenariat avec les bourgs principaux, Ansauvillers/Bacouël, Breteuil, et Froissy : bibliothèque, périscolaire, halte-garderie, équipements de sports, bâtiments publics, renforce la sécurité des bâtiments publics, réfléchit et agit pour la mobilité collective
- Accompagne les efforts de tous les services publics sur le territoire par la mutualisation : du personnel spécialisé de la CCOP qui peut venir en aide aux communes sur leurs projets communaux, par la mutualisation des achats de fournitures et de services, de travaux, et par l'attribution de fonds de concours aux communes qui mettent en place, en accord avec la communauté de communes, des projets innovants déclarés d'intérêt général pour les habitants du territoire dans le cadre de ce projet de territoire

***Exemples d'actions mis en œuvre : dejeco, Marketplace jacheteoisepicarde.fr, accompagnement à la demande de subvention, alarme vidéoprotection, solution de réservation de salles/contrôle d'accès en ligne, création d'un Service Informatique Mutualisé, création d'un poste de manager de commerce***

***Projets : Système de réservation des équipements sportifs en ligne avec contrôle d'accès, demande de subvention/fond de concours en ligne, boutique éphémère dans le hall du Forum7***

***Co-Design : Fab-lab sur le territoire (revendre des appareils réparés), Musée éphémère au Forum, Plateforme sur la mobilité vers l'épicerie solidaire/Maison de santé/, Paniers solidaires avec les producteurs locaux via l'application ToGoodToGO, Page dédiée sur le site de la CCOP pour les Recycleries***

## Axe 7 : Promouvoir le sport dans les communes du territoire

- Des équipements existants à revoir et à améliorer
- De nouveaux projets pour le développement sportif du territoire

***Exemples d'actions mis en œuvre : Lü, Wifi dans les gymnases, Page Facebook dédié au service sport, vidéos de démonstrations des activités, station de fitness connectée (ville de Breteuil)***

***Projets : gestion des réservations des salles en ligne avec système de contrôles d'accès, amélioration de l'audiovisuel dans les gymnases, dématérialisation des demandes de subventions en ligne, accompagner les associations dans la découverte d'outils de digitalisation, parcours digitalisé, carte des équipements sportifs (SIG)***

***Co-Design : demande de subventions en ligne, organiser des jeux en ligne intervillages sur le territoire marient sport et culture, Guide des outils numériques de la CCOP pour les communes, Favoriser la pratique des jeux picards en ligne, demande de prêt de matériel aux associations (tables, barnum, barrières)***

## Axe 8 : Promouvoir la culture sur le territoire

- La recherche d'un label culturel (inventaire en ligne)
- Des musées pour la mise en valeur du territoire

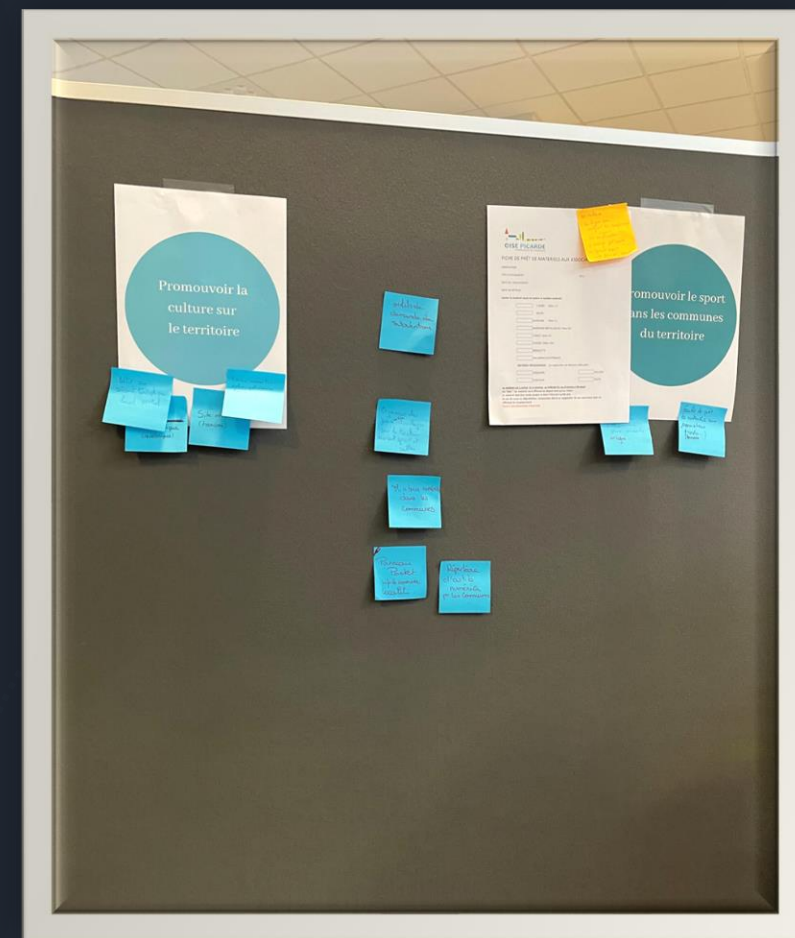
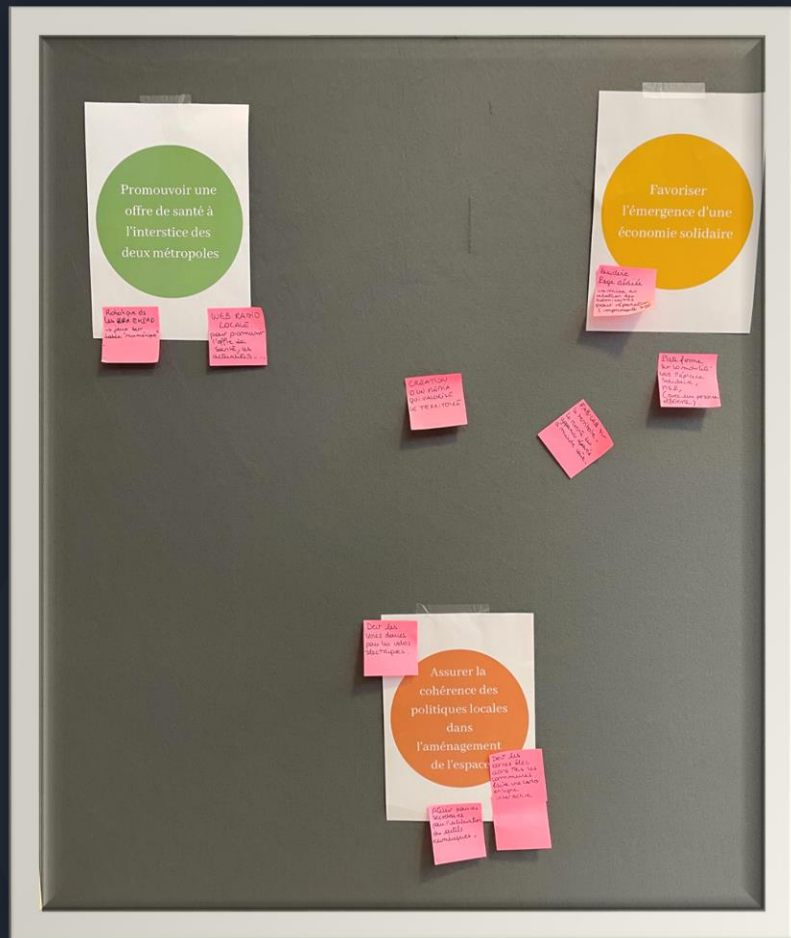
***Exemples d'actions mis en œuvre : reconstruction 3D du théâtre Gallo-Romain, création de quizz et équipements interactifs), Création d'un site internet dédié au Musée, acquisition d'un logiciel de recollement, acquisition d'un logiciel de caisse fullweb avec boutique en ligne, système audio interactif avec capteur, inventaire du patrimoine en partenariat avec la Région***

<https://inventaire.hautsdefrance.fr/dossier/IA60003137>

**Projets : Exposition Micro-Folie, base de données/inventaire.**


***Co-design : Développer l'utilisation de l'application LOCALITI, Minibus numérique dans les communes, Bâtir un circuit touristique local virtuel, Guide touristique numérique, Site internet Tourisme, Faire connaître notre patrimoine local***





# Atelier de Co-design avec les acteurs du territoire





# Atelier de Co-design avec les acteurs du territoire