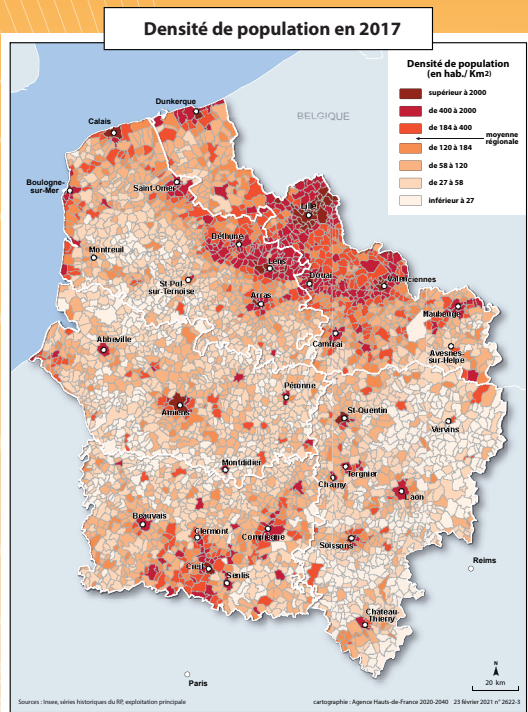


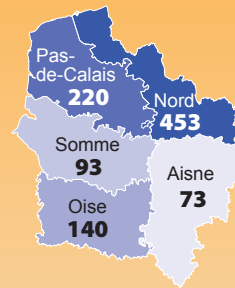
6 millions d'habitants, des évolutions contrastées

« Les baisses de population créent une peur panique alors même que la question de savoir si développement économique et développement démographique vont de pair n'a jamais pu être tranchée. La démographie est un précieux outil à des échelles plus fines. »

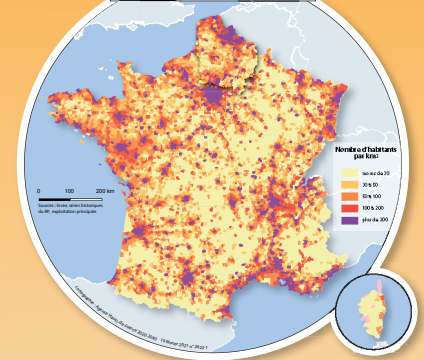
Hervé Le Bras, *La Croix*, 16 novembre 2020



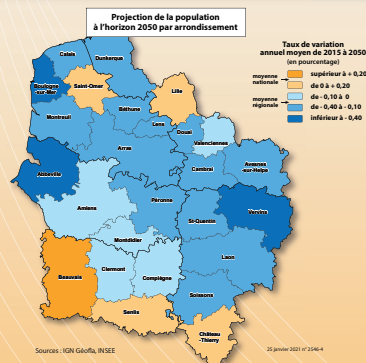
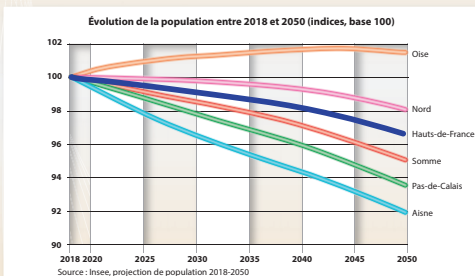
Densité par département en 2017



Densité de population en France en 2017



La région Hauts-de-France est la 5e la plus peuplée au niveau national. Son solde naturel reste positif mais s'amointrit ; son solde migratoire est globalement négatif (2e rang derrière l'Île-de-France) ; la région reste la plus jeune de province. Avec 188 habitants par km², elle est plus densément peuplée que la moyenne nationale. Les territoires les plus denses ont la particularité d'être très étendus et de s'intégrer dans des espaces de peuplement plus vastes (continuité avec l'Europe du Nord pour la métropole lilloise et le Bassin Minier, attractivité de l'Île-de-France au sud). La répartition de la population est inégale, le Nord étant le département le plus peuplé.



D'ici 2050, la région pourrait perdre 200 000 habitants, soit 6400 habitants chaque année, alors que la population française continuerait de croître. Cette baisse s'explique par la diminution du solde naturel ne compensant plus le solde migratoire négatif. D'ici 2050, l'Oise serait le seul des cinq départements à maintenir sa population grâce à un solde naturel positif élevé. A l'inverse, l'Aisne serait le plus impacté par la baisse de la population, pénalisé par le vieillissement plus important de ses habitants et le manque de naissances.

Chiffres clés

6 003 815 habitants : population régionale en 2017. Aisne : 534 490 hab. ; Nord : 2 604 361 hab. ; Oise : 824 503 hab. ; Pas-de-Calais : 1 468 018 hab. ; Somme : 572 443 hab.

1,87 : taux de fécondité en Hauts-de-France en 2019 (France : 1,84)

+ 0,4 % par an : solde naturel entre 2012 et 2017

- 0,3 % par an : solde migratoire entre 2012 et 2017

32 % : part des 15-24 ans en 2017 (1 931 278 hab.). En 2050 : 27 %

17 % : part des 65 ans et plus en 2017 (1 039 782 hab.). En 2050 : 26 %

Densité : nombre d'habitants au km².

Solde migratoire : différence entre le nombre de personnes qui sont entrées sur le territoire et le nombre de personnes qui en sont sorties.

Solde naturel : différence entre le nombre de naissances et de décès enregistrés sur une période donnée.

Taux de fécondité : nombre moyen d'enfants par femme en âge de procréer.

Taux de variation annuel moyen : valeur exprimée en pourcentage qui permet de mesurer l'évolution de la population sur une période.

